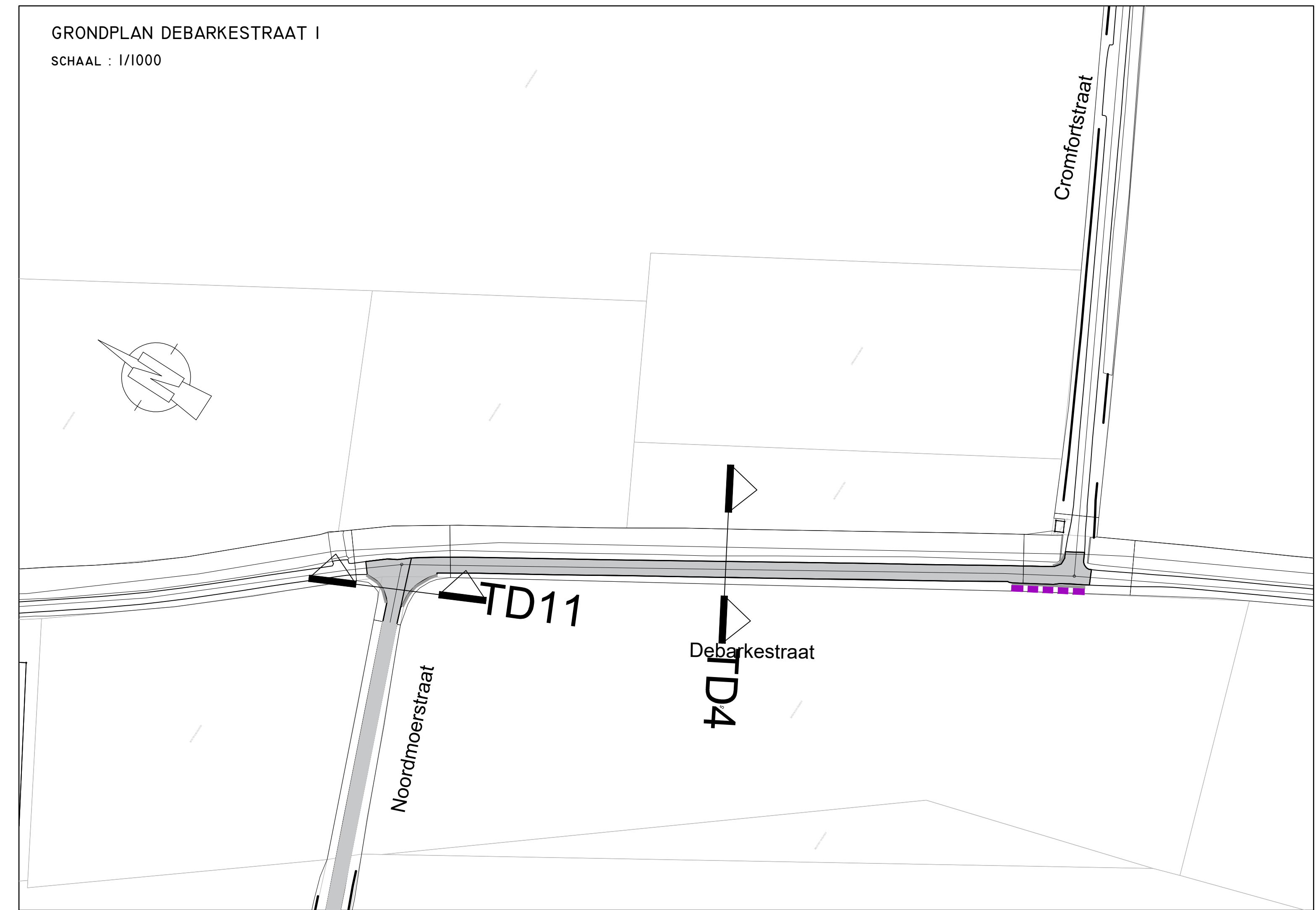





GRONDPLAN DEBARKESTRAAT I

SCHAAL : 1/1000

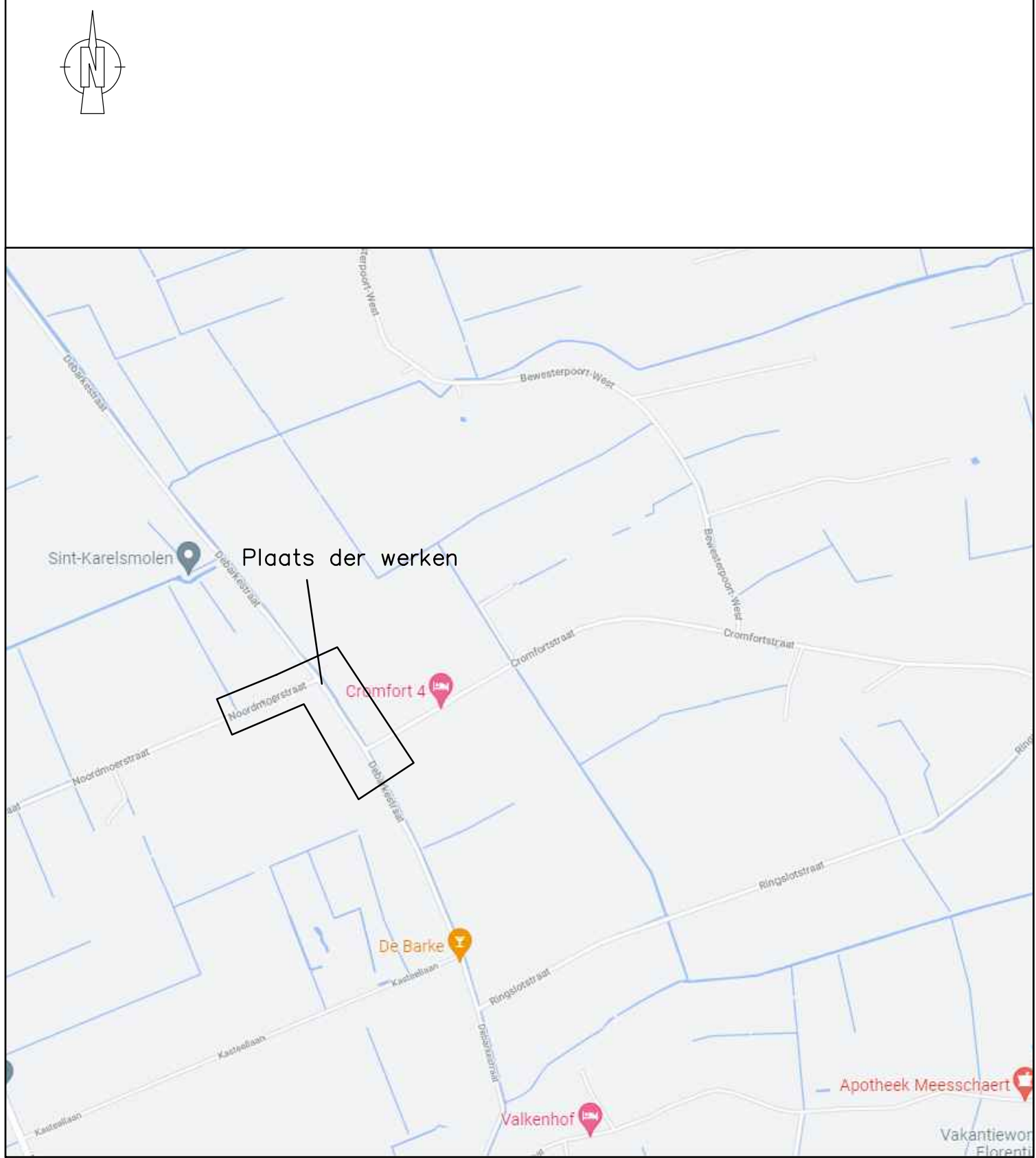


LEGENDE ONTWERPEN TOESTAND

LEGENDE DEBARKESTRAAT

-  OPBRAAK ASFALT INCL FUNDERING + AANLEG CEMENTBETONVERHARDING
-  BETONSTUT / KANTSTROOK
-  UITWIJKSTROOK / VERBREDING / OPRIT

SITUATIEPLAN DEBARKESTRAAT



STAD : **VEURNE**
 PROVINCIË : WEST-VLAANDEREN

HERSTEL PLATTELANDSWEGEN 2021: DIVERSE WEGEN

AANBESTEDENDE OVERHEID : **STADSBESTUUR Veurne**
 Sint-Denisplaats 16
 8630 Veurne
 GEZIEN EN GOEDGEKEURD DOOR DE GEMEENTERAAD VAN **Veurne**
 IN ZITTING VAN :

DE ALGEMEEN DIRECTEUR : Joke Jonckheere
 DE BURGEMEESTER : Peter Roose

ONTWERPER: **BUREAU CNOCKAERT**
 Hoogweg 40
 8940 WERVIK
 Gezien en goedgekeurd

BUREAU CNOCKAERT URBAN ENGINEERING
 De Ingenieur,
 Ann CNOCKAERT

PLAN NR : **16** SITUATIEPLAN EN GRONDPLAN DEBARKESTRAAT

AANTAL PLANS : 19 SCHAAL : DIVERSE DOSSIER: VE0133 OPP. m²

- OVERZICHT PLANNEN:
- PLAN NR 1 : SITUATIEPLAN EN GRONDPLAN NOORDMOERSTRAAT 1
 - PLAN NR 3 : SITUATIEPLAN EN GRONDPLAN PROOSTDIJKSTRAAT 1
 - PLAN NR 4 : SITUATIEPLAN EN GRONDPLAN PROOSTDIJKSTRAAT 2
 - PLAN NR 5 : SITUATIEPLAN EN GRONDPLAN KLOKHOFSTRAAT
 - PLAN NR 6 : SITUATIEPLAN EN GRONDPLAN HEIDENSTRAAT
 - PLAN NR 7 : SITUATIEPLAN EN GRONDPLAN MOERKERKESTRAAT
 - PLAN NR 9 : SITUATIEPLAN EN GRONDPLAN LANDBOUWERSSTRAAT
 - PLAN NR 10 : SITUATIEPLAN EN GRONDPLAN BOONAKKERSTRAAT
 - PLAN NR 11 : SITUATIEPLAN EN GRONDPLAN BEWESTERPOORT WEST 1 en 2
 - PLAN NR 12 : SITUATIEPLAN EN GRONDPLAN BEWESTERPOORT WEST 3 en 4
 - PLAN NR 13 : SITUATIEPLAN EN GRONDPLAN BULSKAMPSTRAAT
 - PLAN NR 14 : SITUATIEPLAN EN GRONDPLAN NOORDMOERSTRAAT 2
 - PLAN NR 15 : SITUATIEPLAN EN GRONDPLAN NOORDMOERSTRAAT 3
 - PLAN NR 16 : SITUATIEPLAN EN GRONDPLAN DEBARKESTRAAT
 - PLAN NR 17 : SITUATIEPLAN EN GRONDPLAN JAGERSSTRAAT
 - PLAN NR 18 : TYPEDWARSPROFIELEN ASFALTWEGEN
 - PLAN NR 19 : TYPEDWARSPROFIELEN BETONWEGEN

VERSIE	DATUM	HISTORIEK	TEK
1	22/12/2021	VOORONTWERP	JR
2	12/01/2023	ONTWERP	JR