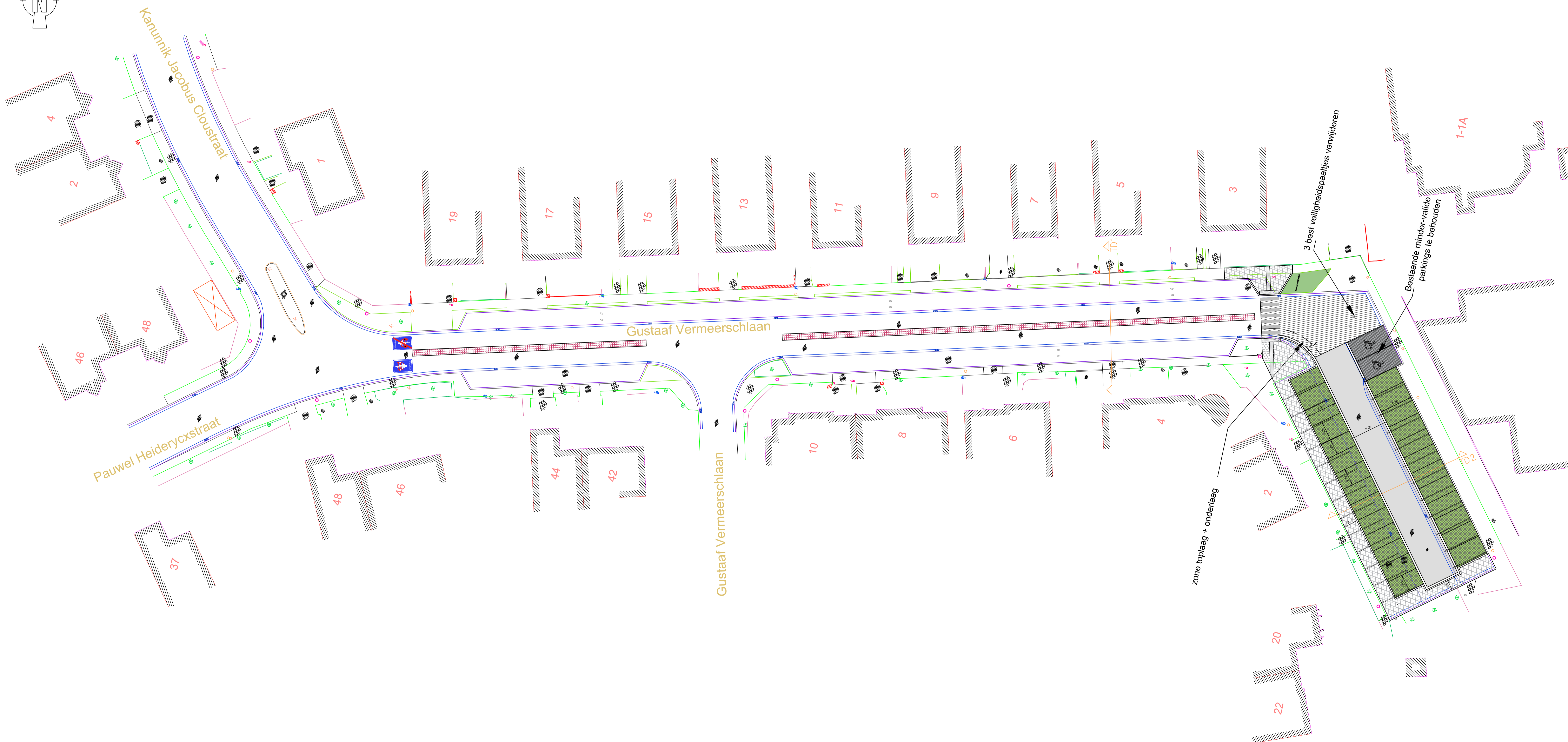
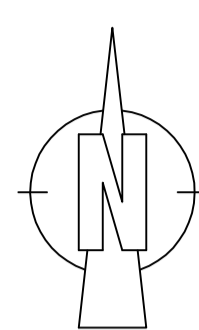


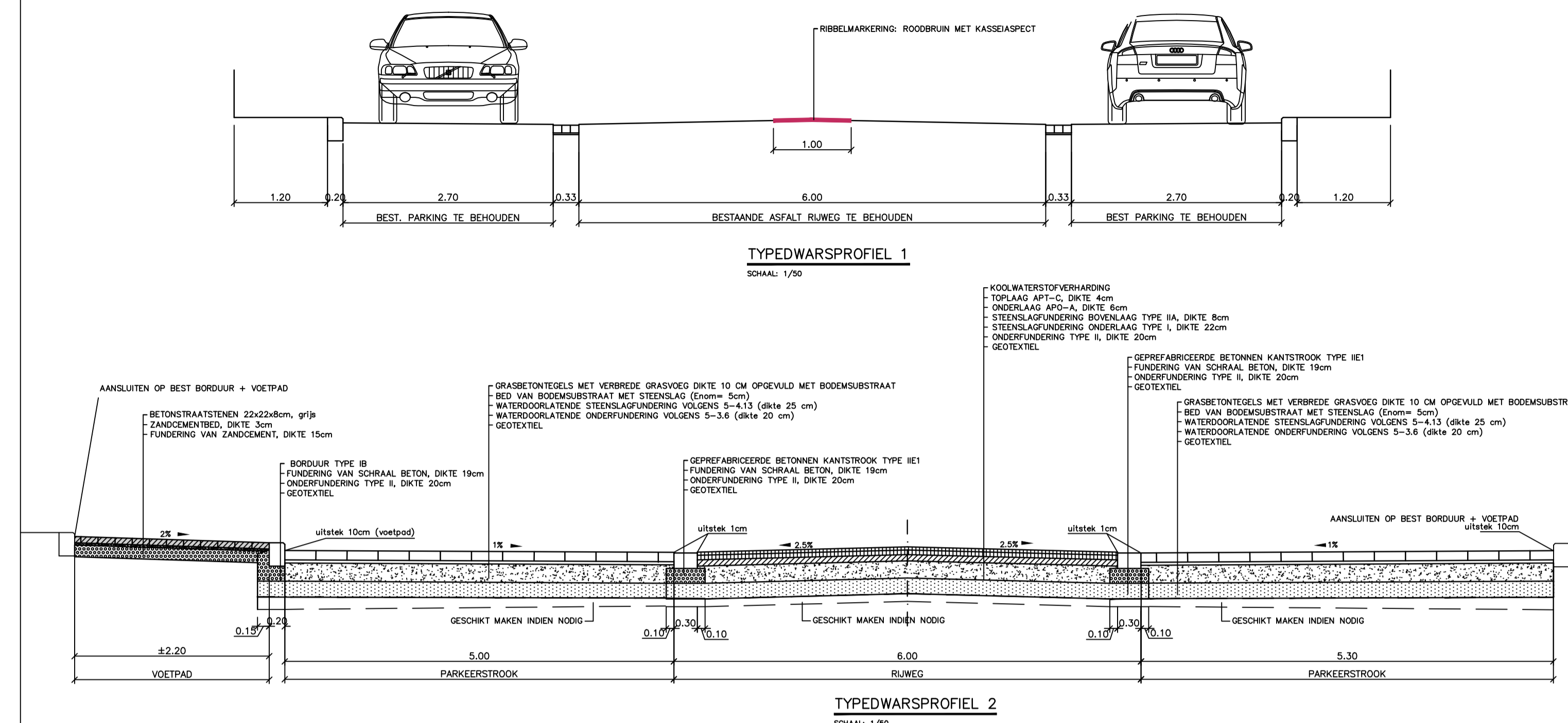
# GRONDPLAN BESTAANDE TOESTAND

SCHAAL : 1/250



## TYPEDWARSPROFIELEN

SCHAAL: 1/50



## LEGENDE ONTWERPEN TOESTAND

- rijweg in asfalt - enkel toplaag te vernieuwen
- rijweg in asfalt - incl fundering
- ribbelmarkering: rood-bruin met kasseiaspect
- parking in grasbetontegels
- voetpad in betonstraatstenen, grijs (22x22x8cm)
- parking mindervaliden in poruze waterdoorlatende betonstraatstenen, antraciet, halfsteensverband (22x11x10cm)
- herstel groenzone
- Haag
- blindegeleidetegels
- platte kantstrook type IIE1
- platte kantstrook type IIE1

PROVINCIE : WEST-VLAANDEREN  
 STAD : **VEURNE**

## SCHOOLOMGEVING GUSTAAF VERMEERSCHLAAN

AANBESTEDENDE OVERHEID : **STADSBESTUUR Veurne**  
 Sint-Denijsplaats 16  
 8630 Veurne  
 GEZIEN EN GOEDGEKEURD DOOR DE GEMEENTERAAD VAN **Veurne**  
 IN ZITTING VAN :  
 DE ALGEMEEN DIRECTEUR : Joke Jonckheere  
 DE BURGEMEESTER : Peter Roose  
 ONTWERPER : **BUREAU CNOCKAERT**  
 Hoofdingenieur : Ann CNOCKAERT  
 6940 WERVIK  
 URBAN ENGINEERING  
 Gezien en goedgekeurd : De Ingenieur, Ann CNOCKAERT

PLAN NR : **1**  
**GRONDPLAN ONTWERPEN TOESTAND + TYPEDWARSPROFIELEN**

AANTAL PLANS : 1 | SCHAAL : DIVERSE | DOSSIER: VE0145 | OPP. : m<sup>2</sup>

OVERZICHT PLANNEN:  
 PLAN NR 1 : GRONDPLAN ONTWERPEN TOESTAND + TYPEDWARSPROFIELEN

VERSIE	DATUM	HISTORIEK	TEK
1	25/10/2023	VOORONTWERP	JR